

GUÍA 13 DE APRENDIZAJES

UNIDAD 1: ¿Cómo nos ubicamos en el planeta?





Objetivo de Aprendizaje

Identificar y ubicar en mapas las principales zonas climáticas del mundo, y dar ejemplos de distintos paisajes que pueden encontrarse en estas zonas y de cómo las personas han elaborado diferentes estrategias para habitarlos. **(OA 8)**

Nombre: _____ Curso: _____

¿Cómo nos adaptamos al clima?

Con la ayuda de las páginas 86 y 87, completa la siguiente información, según lo que observas y lees de cada pueblo

	Nombre del pueblo	Zona climática que habitan	Vestimenta	Construcción de sus viviendas
				
				
				
				

Desarrolla la actividad completa en tu cuaderno, colocando como título “Desarrollo tarea 13”. Recuerda que debes colorear los dibujos. No es necesario imprimir la guía, ya que la puedes hacer directamente en tu cuaderno.

Una vez que hayas terminado tu actividad, saca una fotografía a tu tarea y envíala por correo electrónico a tu profesora (No olvide colocar en el asunto del mail, el nombre y curso del estudiante):

Profesora Hilda (3ºB): hilda.baeza@colegio-educardodegeyter.cl

Profesora Daniela (3ºA): daniela.godoy@colegio-educardodegeyter.cl